

## ANEJO Nº 12. INVENTARIO



TÍTULO
ESTUDIO INFORMATIVO DE AMPLIACIÓN SUR DE LA LÍNEA 11 DEL METRO DE MADRID

DOCUMENTO
ANEJO Nº 12. INVENTARIO

CONTROL DE EDICIONES		
VERSIÓN	FECHA	OBSERVACIONES
1.0	10/09/2025	1ª Edición
2.0	17/10/2025	2ª Edición (Tras Supervisión)
3.0		



ANEJO Nº 12. INVENTARIO

ÍNDICE

1

INTRODUCCIÓN Y OBJETO .....

1

2

METODOLOGÍA SEGUIDA.....

1

3

INVENTARIO DE EDIFICACIONES.....

2

4

FICHAS DE LAS EDIFICACIONES .....

2

5

INVENTARIO Y FICHAS DE OTROS ELEMENTOS .....

2

ÍNDICE DE ILUSTRACIONES

NO SE ENCONTRARON ENTRADAS DE TABLA DE CONTENIDO.

ÍNDICE DE TABLAS

NO SE ENCUENTRAN ELEMENTOS DE TABLA DE ILUSTRACIONES.

APÉNDICES

APÉNDICE 1. RELACIÓN DE EDIFICACIONES .....

4

APÉNDICE 2. INVENTARIO DE EDIFICACIONES .....

10

APÉNDICE 3. PLANO PARCELARIO .....

86

APÉNDICE 4. DOCUMENTACIÓN LOCALIZADA.....

88



## 1 INTRODUCCIÓN Y OBJETO

En el presente anejo se realiza una descripción y análisis de los edificios que quedan en el ámbito de afección del ESTUDIO INFORMATIVO DEL PROYECTO DE AMPLIACIÓN SUR DE LA LÍNEA 11 DEL METRO DE MADRID.

Dado que el trazado de algunas alternativas planteadas discurre bajo líneas férreas o líneas de despegue y aterrizaje del Aeropuerto de Cuatro Vientos, el presente anejo hace mención no solamente a las edificaciones afectadas, sino también a estos otros elementos.

## 2 METODOLOGÍA SEGUIDA

Una vez fijadas las alternativas a analizar, se ha seguido la siguiente metodología:

### Establecimiento de criterios de selección de edificios

Se ha realizado el inventario de las edificaciones colindantes a la traza hasta una distancia aproximada de 100 metros.

### Obtención de datos

Se ha tomado como referencia la base de datos del catastro actualizada (<https://www.sedecatastro.gob.es/>), y se han seleccionado todos los edificios comprendidos en la franja de las alternativas proyectadas.

En algunos casos, se ha contado también con información facilitada por los propios vecinos de los inmuebles, especialmente en lo referente a la existencia o no de sótanos en los edificios. En particular, se tiene en cuenta la información facilitada por vecinos de la zona de Aviación Española en lo referente a los sótanos de los edificios bajo los que discurre la traza de la alternativa 1.

Se ha realizado consulta de los datos y planos disponibles de las edificaciones que se ubican sobre la traza en el Área de Gobierno de Desarrollo Urbano Sostenible. Secretaría General Técnica. Subdirección General de Contratación y Asuntos Generales. Negociado de Testimonios (calle Ribera del Sena, 21, 28042). Este organismo custodia los expedientes de los edificios de fecha más reciente a 1966. Se hace referencia a estos datos obtenidos en el presente anejo,

indicando los datos obtenidos más relevantes.

Cabe señalar que en algún edificio se han detectado notables diferencias entre los datos que figuran en el Área de Gobierno de Desarrollo Urbano y lo realmente construido, gracias a información facilitada por los propios vecinos y que se ha podido verificar en el sitio. Estas diferencias se especifican en la ficha correspondiente al edificio en cuestión, así como se especifica con mayor detalle en el apéndice 4 de este anejo.

Igualmente, se ha consultado en el Colegio de Arquitectos de Madrid COAM los posibles expedientes de algunos edificios, no encontrando información relativa a ninguno de los consultados

Indicar que parte del trazado de las diferentes alternativas discurre bajo la instalación militar de la Base Aérea de Cuatro Vientos, y al tratarse de una instalación militar operativa, afecta a la Defensa Nacional, por lo que los datos de las diferentes edificaciones son información restringida, por lo que solamente se incluye en este inventario aquella información pública relativa a la Base.

### Filtrado de datos de las edificaciones

Para las condiciones relativas a las plantas de altura y los sótanos de profundidad, se ha tomado como valor para cada una de las edificaciones, las que se declaran en el catastro. Como el valor que arroja el catastro como número de alturas es mayor que el número de plantas (puesto que valora como alturas otras construcciones tales como los casetones de ascensores), la consideración de este criterio nos deja del lado de la seguridad.

Igualmente, dado que también para el número de sótanos, el valor declarado en el catastro es como mínimo igual que el número de sótanos real (al considerar como tales los pozos de saneamiento o ascensores), la consideración del valor del catastro nos deja también del lado de la seguridad.

Los datos que se reflejan en este anejo han sido contrastados en el sitio mediante varias visitas a las posibles zonas afectadas.

### Elaboración de fichas

Como resumen de todo esto, se ha procedido a la elaboración de las fichas de cada una de las edificaciones afectadas, así como un cuadro resumen con la relación de todas ellas.

### 3 INVENTARIO DE EDIFICACIONES

Se adjunta como apéndice 1 la relación de edificaciones consideradas con inclusión de la siguiente información:

- N° Parcela Plano: Número identificativo de cada una de las edificaciones, organizándolas por orden numérico ascendente, referentes al plano catastral adjuntado como apéndice 3.
- Ubicación: Según alternativa, se indica la ubicación de la parcela en función del margen.
- Calle y número: Nombre de la calle y número en el que se localiza la edificación.
- Ref. Catastral: Referencia catastral del inmueble inventariado.
- Sobre traza: Se indica “SI” cuando la edificación queda sobre la traza de alguna de las tres alternativas, indicándose “NO” en el caso contrario.
- Uso: Uso de cada una de las edificaciones. Ha sido establecido teniendo en cuenta la información declarada en el catastro, así como el recorrido realizado.
- Superficie: Área, en metros cuadrados, ocupada por la parcela según catastro.
- Antigüedad: Antigüedad del edificio, según se declara en el catastro.
- N° plantas: número de alturas del edificio inventariado.
- N° sótanos: número de sótanos del edificio inventariado. Se han considerado como tales, no slo los sótanos de garajes, sino también los que corresponden a huecos tales como almacenes.
- Observaciones: Con aquellos datos adicionales que se consideren relevantes.
- Alternativa: Indicación sobre en qué alternativa se incluye el edificio en la franja de 100m a cada lado del eje del trazado, con indicación aproximada del pk de cada trazado, así como distancia del edificio al eje de la traza.

### 4 FICHAS DE LAS EDIFICACIONES

Se adjunta como apéndice 2 las fichas de los edificios inventariados, en las que se incluye la referencia catastral, la dirección, el uso, número de plantas y de sótanos, así como la antigüedad.

Se indica también en que alternativa se vería afectado el edificio, así como la distancia aproximada al eje del trazado en cada alternativa.


Se completan las fichas incluyendo también para todos los edificios inventariados una imagen de la situación del edificio, así como de la fachada, para facilitar su identificación.


### 5 INVENTARIO Y FICHAS DE OTROS ELEMENTOS


En los mismos apéndices 1 y 2 se recogen los datos disponibles de otros elementos existentes en el ámbito de afección por alguna de las alterativas proyectadas. Se incluyen en el listado de inventario así como ficha con imagen de su ubicación y estado actual.


## APÉNDICES


**APÉNDICE 1. RELACIÓN DE EDIFICACIONES**





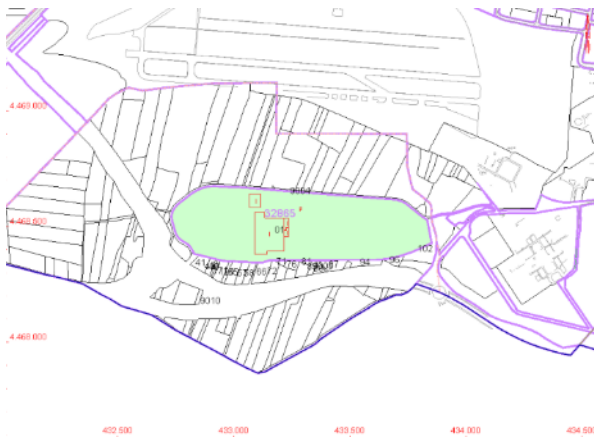











## APÉNDICE 2. INVENTARIO DE EDIFICACIONES


DATOS DE LA EDIFICACIÓN		
Nº de ficha	2	
R. catastral	3286501VK3638E	
Municipio	28044 Madrid	
Dirección	Camino Canaleja Depósito 10 Metro	
Uso	Industrial (talleres)	
Plantas sobre rasante	1	
Plantas sótano	0	
Año de construcción	2003	
Punto kilométrico/ Distancia a eje de túnel		
Alternativa 1	Alternativa 2	Alternativa 3
FOTOGRAFÍA	CROQUIS	
 		














































































DATOS DE LA EDIFICACIÓN		
Nº de ficha	54	
R. catastral	3202401VK3730C	
Municipio	Madrid	
Dirección	Calle Medina del Campo	
Uso	Ruinoso – Torre de telecomunicaciones	
Plantas sobre rasante	0	
Plantas sótano	0	
Año de construcción		
Punto kilométrico/ Distancia a eje de túnel		
Alternativa 1	Alternativa 2	Alternativa 3




DATOS DE LA EDIFICACIÓN		
Nº de ficha	56	
R. catastral	3102304VK3730C	
Municipio	Madrid	
Dirección	Calle Medina del Campo	
Uso	Residencial	
Plantas sobre rasante	8	
Plantas sótano	1	
Año de construcción	2024	
Punto kilométrico/ Distancia a eje de túnel		
Alternativa 1	Alternativa 2	Alternativa 3
FOTOGRAFÍA		CROQUIS
		



DATOS DE LA EDIFICACIÓN	
Nº de ficha	57
R. catastral	3002501VK3730C
Municipio	Madrid
Dirección	Paseo de Extremadura 505
Uso	Residencial
Plantas sobre rasante	8
Plantas sótano	1
Año de construcción	2024
Punto kilométrico/ Distancia a eje de túnel	



FOTOGRAFÍA	CROQUIS
	



DATOS DE LA EDIFICACIÓN	
Nº de ficha	58
R. catastral	36063J9VK3730F
Municipio	Madrid
Dirección	Fuente de Lima, 2
Uso	Estación de Metro de Aviación Española Línea 10
Plantas sobre rasante	0
Plantas sótano	2
Año de construcción	xxx
Punto kilométrico/ Distancia a eje de túnel	


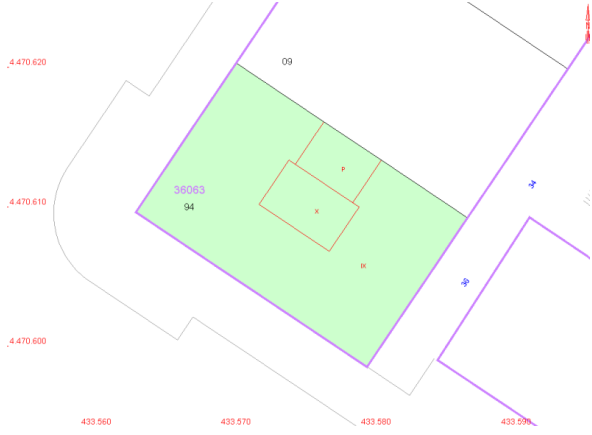


FOTOGRAFÍA	CROQUIS
	


DATOS DE LA EDIFICACIÓN	
Nº de ficha	59
R. catastral	36063D2VK3730F
Municipio	Madrid
Dirección	Fuente de Lima, 22
Uso	Cultural
Plantas sobre rasante	1
Plantas sótano	
Año de construcción	1970
Punto kilométrico/ Distancia a eje de túnel	

DATOS DE LA EDIFICACIÓN	
Nº de ficha	60
R. catastral	3606394VK3730F
Municipio	Madrid
Dirección	Fuente del Tiro, 36
Uso	Residencial
Plantas sobre rasante	9
Plantas sótano	0
Año de construcción	1968
Punto kilométrico/ Distancia a eje de túnel	

FOTOGRAFÍA	CROQUIS
	


FOTOGRAFÍA	CROQUIS
	

DATOS DE LA EDIFICACIÓN	
Nº de ficha	61
R. catastral	3606309VK3730F
Municipio	Madrid
Dirección	Fuente del Tiro, 34
Uso	Residencial
Plantas sobre rasante	9
Plantas sótano	0
Año de construcción	1968
Punto kilométrico/ Distancia a eje de túnel	




FOTOGRAFÍA	CROQUIS

DATOS DE LA EDIFICACIÓN	
Nº de ficha	62
R. catastral	3606308VK3730F
Municipio	Madrid
Dirección	Fuente del Tiro, 32
Uso	Residencial
Plantas sobre rasante	9
Plantas sótano	0
Año de construcción	1968
Punto kilométrico/ Distancia a eje de túnel	






FOTOGRAFÍA	CROQUIS



DATOS DE LA EDIFICACIÓN	
Nº de ficha	63
R. catastral	3606307VK3730F
Municipio	Madrid
Dirección	Fuente del Tiro, 30
Uso	Residencial
Plantas sobre rasante	9
Plantas sótano	0
Año de construcción	1968
Punto kilométrico/ Distancia a eje de túnel	




DATOS DE LA EDIFICACIÓN	
Nº de ficha	64
R. catastral	3606306VK3730F
Municipio	Madrid
Dirección	Fuente del Tiro, 28
Uso	Residencial
Plantas sobre rasante	9
Plantas sótano	0
Año de construcción	1968
Punto kilométrico/ Distancia a eje de túnel	



FOTOGRAFÍA	CROQUIS
	


FOTOGRAFÍA	CROQUIS
	

DATOS DE LA EDIFICACIÓN	
Nº de ficha	65
R. catastral	3606305VK3730F
Municipio	Madrid
Dirección	Fuente del Tiro, 26
Uso	Residencial
Plantas sobre rasante	9
Plantas sótano	0
Año de construcción	1968
Punto kilométrico/ Distancia a eje de túnel	



FOTOGRAFÍA	CROQUIS

DATOS DE LA EDIFICACIÓN	
Nº de ficha	66
R. catastral	3606304VK3730F
Municipio	Madrid
Dirección	Fuente del Tiro, 24
Uso	Residencial
Plantas sobre rasante	9
Plantas sótano	0
Año de construcción	
Punto kilométrico/ Distancia a eje de túnel	




FOTOGRAFÍA	CROQUIS

DATOS DE LA EDIFICACIÓN	
Nº de ficha	67
R. catastral	3606315VK3730F
Municipio	Madrid
Dirección	Fuente del Tiro, 58
Uso	Residencial
Plantas sobre rasante	9
Plantas sótano	0
Año de construcción	1968
Punto kilométrico/ Distancia a eje de túnel	




FOTOGRAFÍA	CROQUIS

DATOS DE LA EDIFICACIÓN	
Nº de ficha	68
R. catastral	3606314VK3730F
Municipio	Madrid
Dirección	Fuente del Tiro, 56
Uso	Residencial
Plantas sobre rasante	9
Plantas sótano	0
Año de construcción	1968
Punto kilométrico/ Distancia a eje de túnel	




FOTOGRAFÍA	CROQUIS

DATOS DE LA EDIFICACIÓN	
Nº de ficha	69
R. catastral	3606313VK3730F
Municipio	Madrid
Dirección	Fuente del Tiro, 54
Uso	Residencial
Plantas sobre rasante	9
Plantas sótano	0
Año de construcción	1968
Punto kilométrico/ Distancia a eje de túnel	




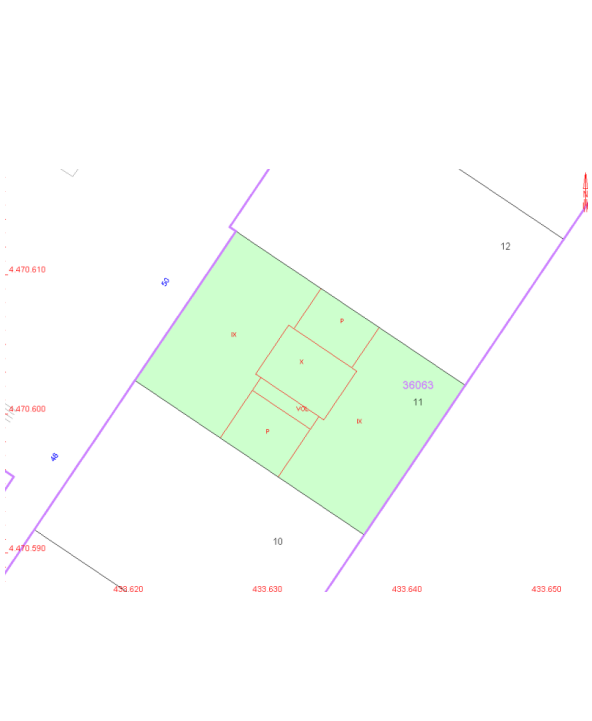
FOTOGRAFÍA	CROQUIS

DATOS DE LA EDIFICACIÓN	
Nº de ficha	70
R. catastral	3606312VK3730F
Municipio	Madrid
Dirección	Fuente del Tiro, 52
Uso	Residencial
Plantas sobre rasante	9
Plantas sótano	0
Año de construcción	1968
Punto kilométrico/ Distancia a eje de túnel	





FOTOGRAFÍA	CROQUIS


DATOS DE LA EDIFICACIÓN	
Nº de ficha	71
R. catastral	3606311VK3730F
Municipio	Madrid
Dirección	Fuente del Tiro, 50
Uso	Residencial
Plantas sobre rasante	9
Plantas sótano	0
Año de construcción	1968
Punto kilométrico/ Distancia a eje de túnel	

FOTOGRAFÍA	CROQUIS
	

DATOS DE LA EDIFICACIÓN	
Nº de ficha	72
R. catastral	3606310VK3730F
Municipio	Madrid
Dirección	Fuente del Tiro, 48
Uso	Residencial
Plantas sobre rasante	9
Plantas sótano	0
Año de construcción	1968
Punto kilométrico/ Distancia a eje de túnel	


FOTOGRAFÍA	CROQUIS
	

DATOS DE LA EDIFICACIÓN	
Nº de ficha	73
R. catastral	3606396VK3730F
Municipio	Madrid
Dirección	Fuente del Tiro, 46
Uso	Residencial
Plantas sobre rasante	9
Plantas sótano	0
Año de construcción	1968
Punto kilométrico/ Distancia a eje de túnel	




FOTOGRAFÍA	CROQUIS

DATOS DE LA EDIFICACIÓN	
Nº de ficha	74
R. catastral	3606395VK3730F
Municipio	Madrid
Dirección	Fuente del Tiro, 40 / Fuente de Lima, 17
Uso	Residencial - Comercial
Plantas sobre rasante	2
Plantas sótano	1
Año de construcción	1970
Punto kilométrico/ Distancia a eje de túnel	




FOTOGRAFÍA	CROQUIS

DATOS DE LA EDIFICACIÓN	
Nº de ficha	75
R. catastral	3810107VK3731B
Municipio	Madrid
Dirección	Calle Fray José de Cerdeiriña, 11
Uso	Residencial
Plantas sobre rasante	9
Plantas sótano	0
Año de construcción	1968
Punto kilométrico/ Distancia a eje de túnel	




DATOS DE LA EDIFICACIÓN	
Nº de ficha	76
R. catastral	3810106VK3731B
Municipio	Madrid
Dirección	Calle Fray José de Cerdeiriña, 13
Uso	Residencial
Plantas sobre rasante	9
Plantas sótano	0
Año de construcción	1968
Punto kilométrico/ Distancia a eje de túnel	



FOTOGRAFÍA	CROQUIS


FOTOGRAFÍA	CROQUIS

DATOS DE LA EDIFICACIÓN	
Nº de ficha	77
R. catastral	3810105VK3731B
Municipio	Madrid
Dirección	Calle Fray José de Cerdeiriña, 15
Uso	Residencial
Plantas sobre rasante	9
Plantas sótano	0
Año de construcción	1968
Punto kilométrico/ Distancia a eje de túnel	



FOTOGRAFÍA	CROQUIS


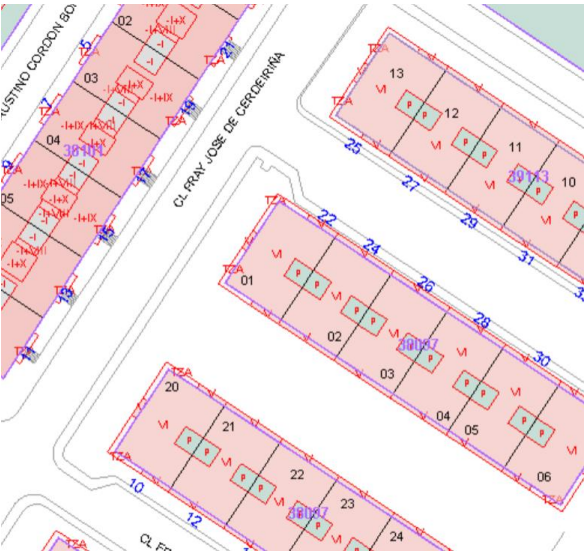
DATOS DE LA EDIFICACIÓN	
Nº de ficha	78
R. catastral	3810104VK3731B
Municipio	Madrid
Dirección	Calle Fray José de Cerdeiriña, 17
Uso	Residencial
Plantas sobre rasante	9
Plantas sótano	0
Año de construcción	1968
Punto kilométrico/ Distancia a eje de túnel	


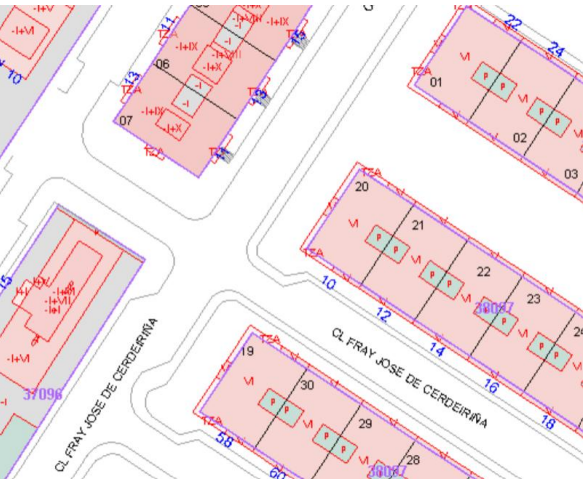


FOTOGRAFÍA	CROQUIS


DATOS DE LA EDIFICACIÓN	
Nº de ficha	79
R. catastral	3809701VK3730H
Municipio	Madrid
Dirección	Calle Fray José de Cerdeiriña, 22
Uso	Residencial
Plantas sobre rasante	6
Plantas sótano	0
Año de construcción	1968
Punto kilométrico/ Distancia a eje de túnel	

DATOS DE LA EDIFICACIÓN	
Nº de ficha	80
R. catastral	3809720VK3730H
Municipio	Madrid
Dirección	Calle Fray José de Cerdeiriña, 10
Uso	Residencial
Plantas sobre rasante	6
Plantas sótano	0
Año de construcción	1968
Punto kilométrico/ Distancia a eje de túnel	

FOTOGRAFÍA	CROQUIS
	

FOTOGRAFÍA	CROQUIS
	

DATOS DE LA EDIFICACIÓN	
Nº de ficha	81
R. catastral	3809721VK3730H
Municipio	Madrid
Dirección	Calle Fray José de Cerdeiriña, 12
Uso	Residencial
Plantas sobre rasante	6
Plantas sótano	0
Año de construcción	1968
Punto kilométrico/ Distancia a eje de túnel	



FOTOGRAFÍA	CROQUIS
	

DATOS DE LA EDIFICACIÓN	
Nº de ficha	82
R. catastral	3809722VK3730H
Municipio	Madrid
Dirección	Calle Fray José de Cerdeiriña, 14
Uso	Residencial
Plantas sobre rasante	6
Plantas sótano	0
Año de construcción	1968
Punto kilométrico/ Distancia a eje de túnel	




FOTOGRAFÍA	CROQUIS
	

DATOS DE LA EDIFICACIÓN	
Nº de ficha	83
R. catastral	3809728VK3730H
Municipio	Madrid
Dirección	Calle Fray José de Cerdeiriña, 64
Uso	Residencial
Plantas sobre rasante	6
Plantas sótano	0
Año de construcción	1968
Punto kilométrico/ Distancia a eje de túnel	




FOTOGRAFÍA	CROQUIS

DATOS DE LA EDIFICACIÓN	
Nº de ficha	84
R. catastral	3809729VK3730H
Municipio	Madrid
Dirección	Calle Fray José de Cerdeiriña, 62
Uso	Residencial
Plantas sobre rasante	6
Plantas sótano	0
Año de construcción	1968
Punto kilométrico/ Distancia a eje de túnel	




FOTOGRAFÍA	CROQUIS

DATOS DE LA EDIFICACIÓN	
Nº de ficha	85
R. catastral	3809730VK3730H
Municipio	Madrid
Dirección	Calle Fray José de Cerdeiriña, 60
Uso	Residencial
Plantas sobre rasante	6
Plantas sótano	0
Año de construcción	1968
Punto kilométrico/ Distancia a eje de túnel	




FOTOGRAFÍA	CROQUIS
	

DATOS DE LA EDIFICACIÓN	
Nº de ficha	86
R. catastral	3809719VK3730H
Municipio	Madrid
Dirección	Calle Fray José de Cerdeiriña, 58
Uso	Residencial
Plantas sobre rasante	6
Plantas sótano	0
Año de construcción	1968
Punto kilométrico/ Distancia a eje de túnel	




FOTOGRAFÍA	CROQUIS
	

DATOS DE LA EDIFICACIÓN	
Nº de ficha	87
R. catastral	3809718VK3730H
Municipio	Madrid
Dirección	Calle Fray José de Cerdeiriña, 56
Uso	Residencial
Plantas sobre rasante	6
Plantas sótano	0
Año de construcción	1968
Punto kilométrico/ Distancia a eje de túnel	




FOTOGRAFÍA	CROQUIS

DATOS DE LA EDIFICACIÓN	
Nº de ficha	88
R. catastral	3809717VK3730H
Municipio	Madrid
Dirección	Calle Fray José de Cerdeiriña, 54
Uso	Residencial
Plantas sobre rasante	6
Plantas sótano	0
Año de construcción	1968
Punto kilométrico/ Distancia a eje de túnel	



FOTOGRAFÍA	CROQUIS

DATOS DE LA EDIFICACIÓN	
Nº de ficha	89
R. catastral	3809716VK3730H
Municipio	Madrid
Dirección	Calle Fray José de Cerdeiriña, 52
Uso	Residencial
Plantas sobre rasante	6
Plantas sótano	0
Año de construcción	1968
Punto kilométrico/ Distancia a eje de túnel	



FOTOGRAFÍA	CROQUIS


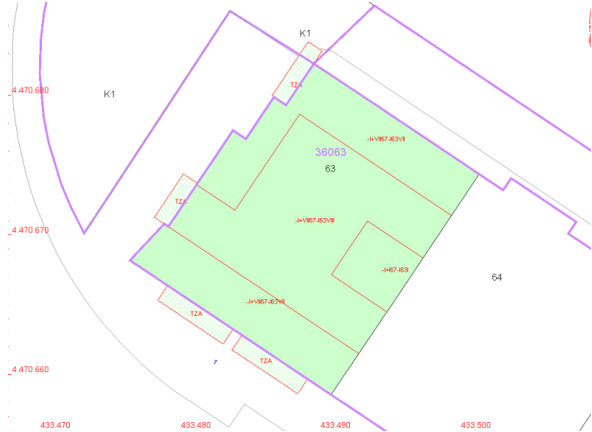
DATOS DE LA EDIFICACIÓN	
Nº de ficha	90
R. catastral	3809715VK3730H
Municipio	Madrid
Dirección	Calle Fray José de Cerdeiriña, 50
Uso	Residencial
Plantas sobre rasante	6
Plantas sótano	0
Año de construcción	1968
Punto kilométrico/ Distancia a eje de túnel	





FOTOGRAFÍA	CROQUIS


DATOS DE LA EDIFICACIÓN	
Nº de ficha	91
R. catastral	3606363VK3730F
Municipio	Madrid
Dirección	Fuente de Lima, 1
Uso	Residencial
Plantas sobre rasante	7
Plantas sótano	1
Año de construcción	1975
Punto kilométrico/ Distancia a eje de túnel	

DATOS DE LA EDIFICACIÓN	
Nº de ficha	92
R. catastral	3606364VK3730F
Municipio	Madrid
Dirección	Fuente de Lima, 3
Uso	Residencial
Plantas sobre rasante	7
Plantas sótano	1
Año de construcción	1975
Punto kilométrico/ Distancia a eje de túnel	

FOTOGRAFÍA	CROQUIS
	


FOTOGRAFÍA	CROQUIS
	

DATOS DE LA EDIFICACIÓN	
Nº de ficha	93
R. catastral	3606365VK3730F
Municipio	Madrid
Dirección	Fuente de Lima, 5
Uso	Residencial
Plantas sobre rasante	7
Plantas sótano	1
Año de construcción	1975




FOTOGRAFÍA	CROQUIS

DATOS DE LA EDIFICACIÓN	
Nº de ficha	94
R. catastral	3606366VK3730F
Municipio	Madrid
Dirección	Fuente de Lima, 7
Uso	Residencial
Plantas sobre rasante	7
Plantas sótano	1
Año de construcción	1975






FOTOGRAFÍA	CROQUIS

DATOS DE LA EDIFICACIÓN	
Nº de ficha	95
R. catastral	3606301VK3730F
Municipio	Madrid
Dirección	Calle Faustino Cordón Bonet, 32
Uso	Residencial
Plantas sobre rasante	6
Plantas sótano	1
Año de construcción	1999




DATOS DE LA EDIFICACIÓN	
Nº de ficha	96
R. catastral	3606301VK3730F
Municipio	Madrid
Dirección	Calle Faustino Cordón Bonet, 34
Uso	Residencial
Plantas sobre rasante	6
Plantas sótano	1
Año de construcción	1999



FOTOGRAFÍA	CROQUIS
	


FOTOGRAFÍA	CROQUIS
	


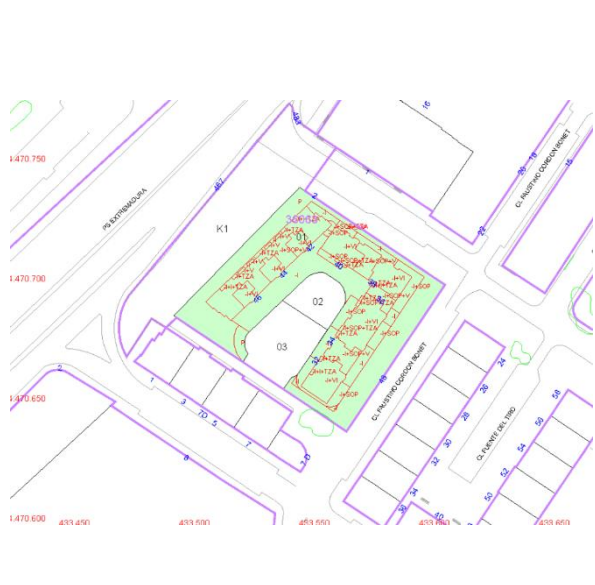
DATOS DE LA EDIFICACIÓN	
Nº de ficha	97
R. catastral	3606301VK3730F
Municipio	Madrid
Dirección	Calle Faustino Cordón Bonet, 36
Uso	Residencial
Plantas sobre rasante	6
Plantas sótano	1
Año de construcción	1999



FOTOGRAFÍA	CROQUIS
	



DATOS DE LA EDIFICACIÓN	
Nº de ficha	98
R. catastral	3606301VK3730F
Municipio	Madrid
Dirección	Calle Faustino Cordón Bonet, 38
Uso	Residencial
Plantas sobre rasante	6
Plantas sótano	1
Año de construcción	1999



FOTOGRAFÍA	CROQUIS
	


DATOS DE LA EDIFICACIÓN	
Nº de ficha	99
R. catastral	3606301VK3730F
Municipio	Madrid
Dirección	Calle Faustino Cordón Bonet, 40
Uso	Residencial
Plantas sobre rasante	6
Plantas sótano	1
Año de construcción	1999

DATOS DE LA EDIFICACIÓN	
Nº de ficha	100
R. catastral	3606301VK3730F
Municipio	Madrid
Dirección	Calle Faustino Cordón Bonet, 42
Uso	Residencial
Plantas sobre rasante	6
Plantas sótano	1
Año de construcción	1999

FOTOGRAFÍA	CROQUIS
	


FOTOGRAFÍA	CROQUIS
	



DATOS DE LA EDIFICACIÓN	
Nº de ficha	101
R. catastral	3606301VK3730F
Municipio	Madrid
Dirección	Calle Faustino Cordón Bonet, 44
Uso	Residencial
Plantas sobre rasante	6
Plantas sótano	1
Año de construcción	1999



FOTOGRAFÍA	CROQUIS
	

DATOS DE LA EDIFICACIÓN	
Nº de ficha	102
R. catastral	3606301VK3730F
Municipio	Madrid
Dirección	Calle Faustino Cordón Bonet, 46
Uso	Residencial
Plantas sobre rasante	6
Plantas sótano	1
Año de construcción	1999




FOTOGRAFÍA	CROQUIS
	


DATOS DE LA EDIFICACIÓN	
Nº de ficha	103
R. catastral	3911344VK3731B
Municipio	Madrid
Dirección	Calle Faustino Cordón Bonet, 22
Uso	Residencial
Plantas sobre rasante	6
Plantas sótano	1
Año de construcción	2004

DATOS DE LA EDIFICACIÓN	
Nº de ficha	104
R. catastral	3911344VK3731B
Municipio	Madrid
Dirección	Calle Faustino Cordón Bonet, 20
Uso	Residencial
Plantas sobre rasante	5
Plantas sótano	1
Año de construcción	2004

FOTOGRAFÍA



CROQUIS




FOTOGRAFÍA



CROQUIS




DATOS DE LA EDIFICACIÓN	
Nº de ficha	105
R. catastral	3911344VK3731B
Municipio	Madrid
Dirección	Calle Faustino Cordón Bonet, 18
Uso	Residencial
Plantas sobre rasante	4
Plantas sótano	1
Año de construcción	2004



FOTOGRAFÍA	CROQUIS



DATOS DE LA EDIFICACIÓN	
Nº de ficha	106
R. catastral	3911344VK3731B
Municipio	Madrid
Dirección	Calle Faustino Cordón Bonet, 16
Uso	Residencial
Plantas sobre rasante	8
Plantas sótano	1
Año de construcción	2004




FOTOGRAFÍA	CROQUIS


DATOS DE LA EDIFICACIÓN	
Nº de ficha	107
R. catastral	3911344VK3731B
Municipio	Madrid
Dirección	Calle Faustino Cordón Bonet, 14
Uso	Residencial
Plantas sobre rasante	7
Plantas sótano	1
Año de construcción	2004

DATOS DE LA EDIFICACIÓN	
Nº de ficha	108
R. catastral	3911344VK3731B
Municipio	Madrid
Dirección	Calle Faustino Cordón Bonet, 12
Uso	Residencial
Plantas sobre rasante	8
Plantas sótano	1
Año de construcción	2004

FOTOGRAFÍA	CROQUIS
	

FOTOGRAFÍA	CROQUIS
	

DATOS DE LA EDIFICACIÓN	
Nº de ficha	109
R. catastral	3911344VK3731B
Municipio	Madrid
Dirección	Calle Faustino Cordón Bonet, 10
Uso	Residencial
Plantas sobre rasante	6
Plantas sótano	1
Año de construcción	2004




FOTOGRAFÍA	CROQUIS



DATOS DE LA EDIFICACIÓN	
Nº de ficha	110
R. catastral	3911344VK3731B
Municipio	Madrid
Dirección	Calle Faustino Cordón Bonet, 8
Uso	Residencial
Plantas sobre rasante	8
Plantas sótano	1
Año de construcción	2004




FOTOGRAFÍA	CROQUIS



DATOS DE LA EDIFICACIÓN	
Nº de ficha	111
R. catastral	3911344VK3731B
Municipio	Madrid
Dirección	Calle Faustino Cordón Bonet, 6
Uso	Residencial
Plantas sobre rasante	7
Plantas sótano	1
Año de construcción	2004




FOTOGRAFÍA	CROQUIS
	



DATOS DE LA EDIFICACIÓN	
Nº de ficha	112
R. catastral	3911333VK3731B
Municipio	Madrid
Dirección	Calle Fuente del Tiro, 1
Uso	Comercial - Garaje
Plantas sobre rasante	2
Plantas sótano	2
Año de construcción	1970





FOTOGRAFÍA	CROQUIS
	

DATOS DE LA EDIFICACIÓN	
Nº de ficha	113
R. catastral	3709601VK3730H
Municipio	Madrid
Dirección	Calle Faustino Cordón Bonet, 15
Uso	Residencial
Plantas sobre rasante	6
Plantas sótano	1
Año de construcción	2001




FOTOGRAFÍA	CROQUIS
	








DATOS DE LA EDIFICACIÓN	
Nº de ficha	117
R. catastral	2704101VK3720D
Municipio	Madrid
Dirección	Paseo Husares, 46
Uso	Residencial
Plantas sobre rasante	5
Plantas sótano	0
Año de construcción	1983




FOTOGRAFÍA	CROQUIS
	



DATOS DE LA EDIFICACIÓN	
Nº de ficha	118
R. catastral	2704101VK3720D
Municipio	Madrid
Dirección	Paseo Husares, 44
Uso	Residencial
Plantas sobre rasante	5
Plantas sótano	0
Año de construcción	1983




FOTOGRAFÍA	CROQUIS
	



DATOS DE LA EDIFICACIÓN	
Nº de ficha	119
R. catastral	2704101VK3720D
Municipio	Madrid
Dirección	Paseo Husares, 42
Uso	Residencial
Plantas sobre rasante	5
Plantas sótano	0
Año de construcción	1983




FOTOGRAFÍA	CROQUIS
	


DATOS DE LA EDIFICACIÓN	
Nº de ficha	120
R. catastral	2704101VK3720D
Municipio	Madrid
Dirección	Paseo Husares, 40
Uso	Residencial
Plantas sobre rasante	5
Plantas sótano	0
Año de construcción	1983




FOTOGRAFÍA	CROQUIS
	



DATOS DE LA EDIFICACIÓN	
Nº de ficha	121
R. catastral	2704101VK3720D
Municipio	Madrid
Dirección	Paseo Husares, 38
Uso	Residencial
Plantas sobre rasante	5
Plantas sótano	0
Año de construcción	1983



FOTOGRAFÍA	CROQUIS
	

DATOS DE LA EDIFICACIÓN	
Nº de ficha	122
R. catastral	2704101VK3720D
Municipio	Madrid
Dirección	Paseo de los Lanceros, 2
Uso	Comercial
Plantas sobre rasante	2
Plantas sótano	1
Año de construcción	1983





FOTOGRAFÍA	CROQUIS
	


DATOS DE LA EDIFICACIÓN	
Nº de ficha	123
R. catastral	2704101VK3720D
Municipio	Madrid
Dirección	Paseo de los Lanceros, 4
Uso	Cultural - colegio
Plantas sobre rasante	3
Plantas sótano	0
Año de construcción	1983


DATOS DE LA EDIFICACIÓN	
Nº de ficha	124
R. catastral	2704101VK3720D
Municipio	Madrid
Dirección	Paseo de los Lanceros, 4
Uso	Cultural – colegio (gimnasio)
Plantas sobre rasante	1
Plantas sótano	0
Año de construcción	1983

FOTOGRAFÍA	CROQUIS
	


FOTOGRAFÍA	CROQUIS
	


DATOS DE LA EDIFICACIÓN	
Nº de ficha	125
R. catastral	2704101VK3720D
Municipio	Madrid
Dirección	Avenida Arqueros, 21
Uso	Residencial
Plantas sobre rasante	5
Plantas sótano	0
Año de construcción	1983



FOTOGRAFÍA	CROQUIS
	



DATOS DE LA EDIFICACIÓN	
Nº de ficha	126
R. catastral	2704101VK3720D
Municipio	Madrid
Dirección	Avenida Arqueros, 23
Uso	Residencial
Plantas sobre rasante	5
Plantas sótano	0
Año de construcción	1983



FOTOGRAFÍA	CROQUIS
	


DATOS DE LA EDIFICACIÓN	
Nº de ficha	127
R. catastral	2704101VK3720D
Municipio	Madrid
Dirección	Avenida Arqueros, 25
Uso	Residencial
Plantas sobre rasante	5
Plantas sótano	0
Año de construcción	1983

DATOS DE LA EDIFICACIÓN	
Nº de ficha	128
R. catastral	2704101VK3720D
Municipio	Madrid
Dirección	Avenida Arqueros, 27
Uso	Residencial
Plantas sobre rasante	5
Plantas sótano	0
Año de construcción	1983

FOTOGRAFÍA	CROQUIS
	


FOTOGRAFÍA	CROQUIS
	

DATOS DE LA EDIFICACIÓN	
Nº de ficha	129
R. catastral	2704101VK3720D
Municipio	Madrid
Dirección	Paseo de los Lanceros, 5
Uso	Residencial
Plantas sobre rasante	5
Plantas sótano	0
Año de construcción	1983



FOTOGRAFÍA	CROQUIS
	

DATOS DE LA EDIFICACIÓN	
Nº de ficha	130
R. catastral	2704101VK3720D
Municipio	Madrid
Dirección	Paseo de los Lanceros, 3
Uso	Residencial
Plantas sobre rasante	5
Plantas sótano	0
Año de construcción	1983



FOTOGRAFÍA	CROQUIS
	

DATOS DE LA EDIFICACIÓN	
Nº de ficha	131
R. catastral	2704101VK3720D
Municipio	Madrid
Dirección	Paseo de los Lanceros, 1
Uso	Residencial
Plantas sobre rasante	5
Plantas sótano	0
Año de construcción	1983

DATOS DE LA EDIFICACIÓN	
Nº de ficha	132
R. catastral	2704101VK3720D
Municipio	Madrid
Dirección	Paseo Alarbaderos, 10
Uso	Residencial
Plantas sobre rasante	5
Plantas sótano	0
Año de construcción	1983

FOTOGRAFÍA	CROQUIS
	

FOTOGRAFÍA	CROQUIS
	

DATOS DE LA EDIFICACIÓN	
Nº de ficha	133
R. catastral	2704101VK3720D
Municipio	Madrid
Dirección	Paseo Alarbaderos, 8
Uso	Residencial
Plantas sobre rasante	5
Plantas sótano	0
Año de construcción	1983



FOTOGRAFÍA	CROQUIS
	



DATOS DE LA EDIFICACIÓN	
Nº de ficha	134
R. catastral	2704101VK3720D
Municipio	Madrid
Dirección	Paseo Alarbaderos, 6
Uso	Residencial
Plantas sobre rasante	5
Plantas sótano	0
Año de construcción	1983




FOTOGRAFÍA	CROQUIS
	



DATOS DE LA EDIFICACIÓN	
Nº de ficha	135
R. catastral	2704101VK3720D
Municipio	Madrid
Dirección	Paseo Alarbaderos, 4
Uso	Residencial
Plantas sobre rasante	5
Plantas sótano	0
Año de construcción	1983




FOTOGRAFÍA	CROQUIS
	



DATOS DE LA EDIFICACIÓN	
Nº de ficha	136
R. catastral	2704101VK3720D
Municipio	Madrid
Dirección	Paseo Alarbaderos, 2
Uso	Residencial
Plantas sobre rasante	5
Plantas sótano	0
Año de construcción	1983




FOTOGRAFÍA	CROQUIS
	



DATOS DE LA EDIFICACIÓN	
Nº de ficha	137
R. catastral	2702910VK3720B
Municipio	Madrid
Dirección	Colonia Militar Cuatro Vientos, 1 (B)
Uso	Residencial
Plantas sobre rasante	1
Plantas sótano	0
Año de construcción	1950




FOTOGRAFÍA	CROQUIS
	



DATOS DE LA EDIFICACIÓN	
Nº de ficha	138
R. catastral	2702909VK3720B
Municipio	Madrid
Dirección	Colonia Militar Cuatro Vientos, 2 (B)
Uso	Residencial
Plantas sobre rasante	1
Plantas sótano	0
Año de construcción	1950




FOTOGRAFÍA	CROQUIS
	



DATOS DE LA EDIFICACIÓN	
Nº de ficha	139
R. catastral	2702908VK3720B
Municipio	Madrid
Dirección	Colonia Militar Cuatro Vientos, 3 (B)
Uso	Residencial
Plantas sobre rasante	1
Plantas sótano	0
Año de construcción	1950




FOTOGRAFÍA	CROQUIS
	


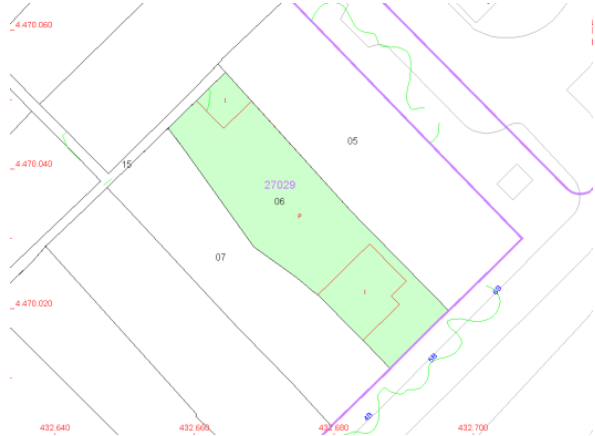
DATOS DE LA EDIFICACIÓN	
Nº de ficha	140
R. catastral	2702907VK3720B
Municipio	Madrid
Dirección	Colonia Militar Cuatro Vientos, 4 (B)
Uso	Residencial
Plantas sobre rasante	1
Plantas sótano	0
Año de construcción	1950




FOTOGRAFÍA	CROQUIS
	



DATOS DE LA EDIFICACIÓN	
Nº de ficha	141
R. catastral	2702906VK3720B
Municipio	Madrid
Dirección	Colonia Militar Cuatro Vientos, 5 (B)
Uso	Residencial
Plantas sobre rasante	1
Plantas sótano	0
Año de construcción	1950



FOTOGRAFÍA	CROQUIS
	


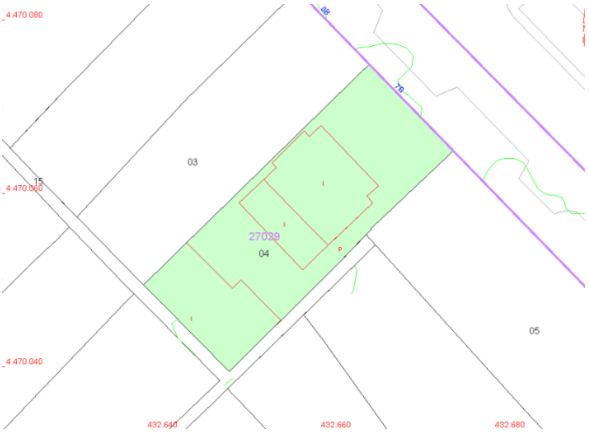
DATOS DE LA EDIFICACIÓN	
Nº de ficha	142
R. catastral	2702905VK3720B
Municipio	Madrid
Dirección	Colonia Militar Cuatro Vientos, 6 (B)
Uso	Residencial
Plantas sobre rasante	1
Plantas sótano	0
Año de construcción	1950


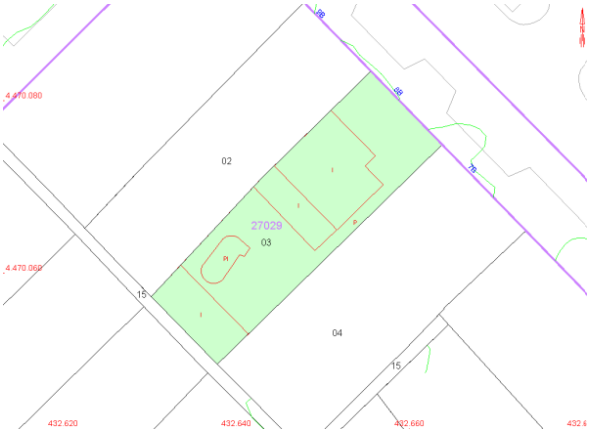


FOTOGRAFÍA	CROQUIS
	


DATOS DE LA EDIFICACIÓN	
Nº de ficha	143
R. catastral	2702904VK3720B
Municipio	Madrid
Dirección	Colonia Militar Cuatro Vientos, 7 (B)
Uso	Residencial
Plantas sobre rasante	1
Plantas sótano	0
Año de construcción	1950

DATOS DE LA EDIFICACIÓN	
Nº de ficha	144
R. catastral	2702903VK3720B
Municipio	Madrid
Dirección	Colonia Militar Cuatro Vientos, 8 (B)
Uso	Residencial
Plantas sobre rasante	1
Plantas sótano	0
Año de construcción	1950

FOTOGRAFÍA	CROQUIS
	


FOTOGRAFÍA	CROQUIS
	

DATOS DE LA EDIFICACIÓN	
Nº de ficha	145
R. catastral	2702902VK3720B
Municipio	Madrid
Dirección	Colonia Militar Cuatro Vientos, 9 (B)
Uso	Residencial
Plantas sobre rasante	1
Plantas sótano	0
Año de construcción	1950



FOTOGRAFÍA	CROQUIS


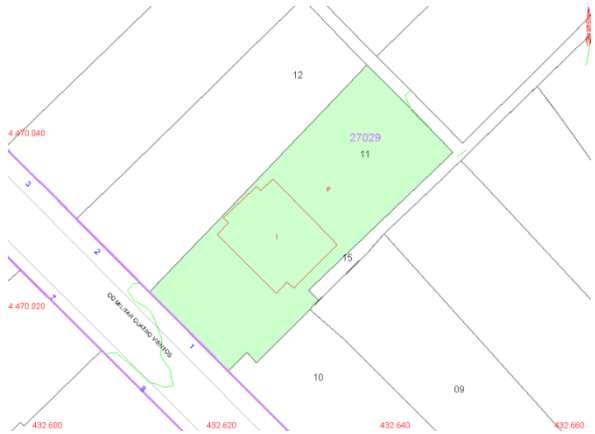
DATOS DE LA EDIFICACIÓN	
Nº de ficha	146
R. catastral	2702901VK3720B
Municipio	Madrid
Dirección	Colonia Militar Cuatro Vientos, 10 (B)
Uso	Residencial
Plantas sobre rasante	1
Plantas sótano	0
Año de construcción	1950





FOTOGRAFÍA	CROQUIS

DATOS DE LA EDIFICACIÓN	
Nº de ficha	147
R. catastral	2702911VK3720B
Municipio	Madrid
Dirección	Colonia Militar Cuatro Vientos, 1
Uso	Residencial
Plantas sobre rasante	1
Plantas sótano	0
Año de construcción	1950



DATOS DE LA EDIFICACIÓN	
Nº de ficha	148
R. catastral	2702912VK3720B
Municipio	Madrid
Dirección	Colonia Militar Cuatro Vientos, 2
Uso	Residencial
Plantas sobre rasante	1
Plantas sótano	0
Año de construcción	1950

FOTOGRAFÍA	CROQUIS
	


FOTOGRAFÍA	CROQUIS
	



DATOS DE LA EDIFICACIÓN	
Nº de ficha	149
R. catastral	2702913VK3720B
Municipio	Madrid
Dirección	Colonia Militar Cuatro Vientos, 3
Uso	Residencial
Plantas sobre rasante	1
Plantas sótano	0
Año de construcción	1950



FOTOGRAFÍA	CROQUIS
	

DATOS DE LA EDIFICACIÓN	
Nº de ficha	150
R. catastral	2702914VK3720B
Municipio	Madrid
Dirección	Colonia Militar Cuatro Vientos, 4
Uso	Residencial
Plantas sobre rasante	1
Plantas sótano	0
Año de construcción	1950



FOTOGRAFÍA	CROQUIS
	

## APÉNDICE 3. PLANO PARCELARIO



























## APÉNDICE 4. DOCUMENTACIÓN LOCALIZADA






ILUSTRACIÓN 4 – PLANTA CIMENTACION 1969 (NO EJECUTADO)

